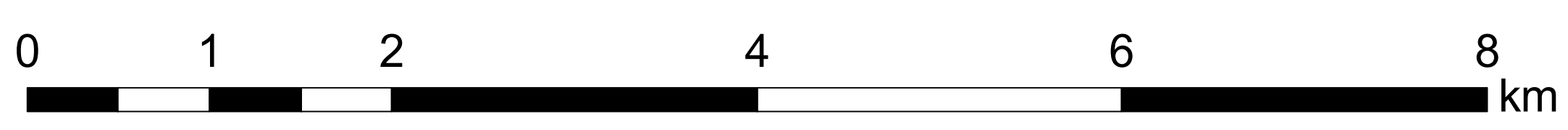
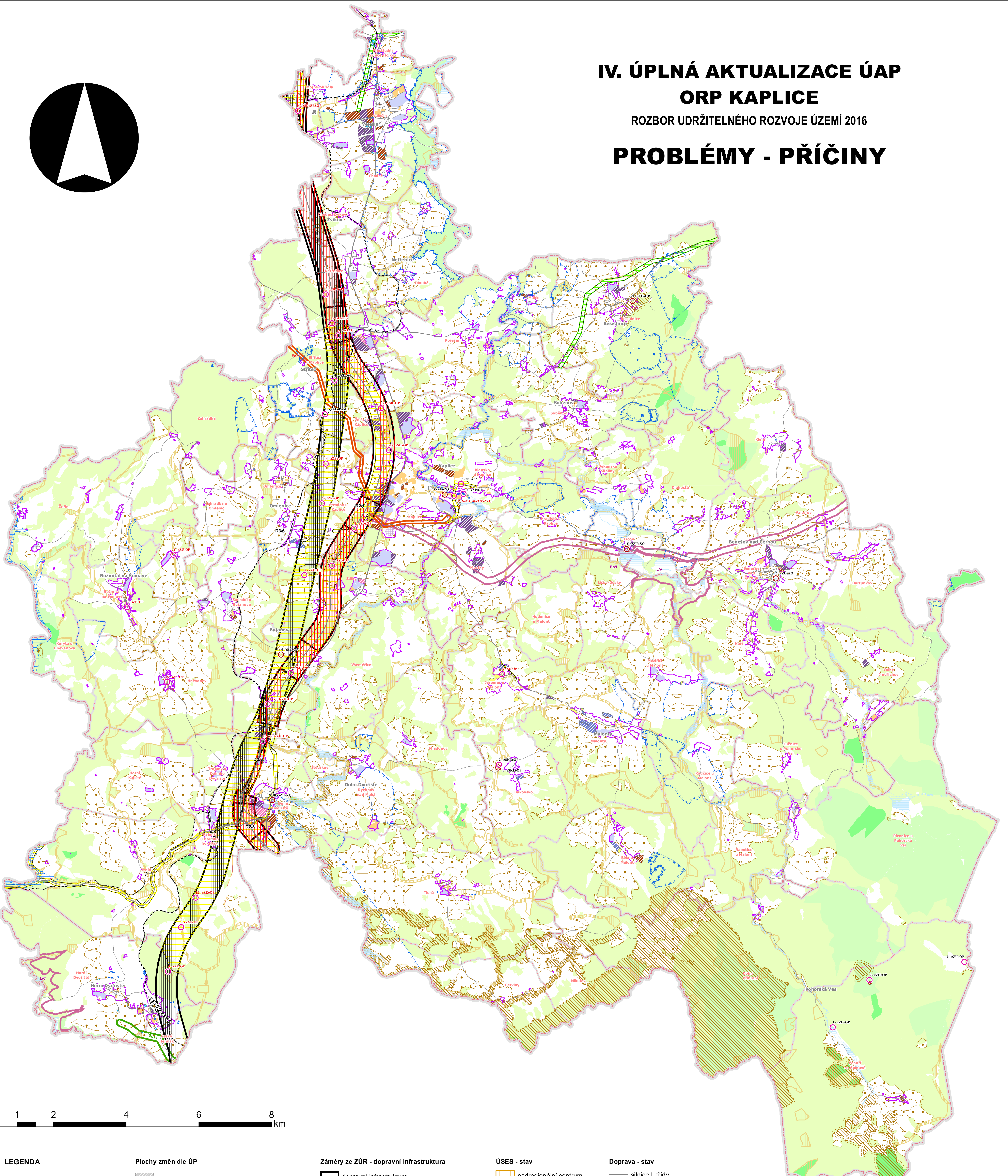



# IV. ÚPLNÁ AKTUALIZACE ÚAP ORP KAPLICE ROZBOR UDRŽITELNÉHO ROZVOJE ÚZEMÍ 2016 PROBLÉMY - PŘÍČINY



LEGENDA		Záměry ze ZÚR - dopravní infrastruktura		ÚSES - stav		Doprava - stav	
<b>Registr problémů a sítí</b>		<b>Záměry ze ZÚR - technická infrastruktura</b>		<b>Půdní a lesní fond</b>		<b>Hranice</b>	
<b>Problémy</b>		<ul style="list-style-type: none"> <li>trafostanice</li> <li>čistírna odpadních vod</li> <li>čerpací stanice na vodovodním řádu</li> <li>vodojem</li> </ul>		<ul style="list-style-type: none"> <li>lesy ochranné</li> <li>lesy zvláštního určení</li> <li>lesy hospodářské</li> <li>BPEJ - 1. třída ochrany</li> <li>BPEJ - 2. třída ochrany</li> </ul>		<ul style="list-style-type: none"> <li>silnice I. třídy</li> <li>silnice II. třídy</li> <li>silnice III. třídy</li> <li>místní a účelové komunikace</li> <li>trať celostátní</li> <li>trať regionální</li> </ul>	
<ul style="list-style-type: none"> <li>○ problémy</li> <li>○ sítě</li> </ul>		<ul style="list-style-type: none"> <li>technická infrastruktura – elektroenergetika</li> <li>technická infrastruktura – zásobování plynem</li> </ul>		<ul style="list-style-type: none"> <li>OP vodního zdroje 1. stupně</li> <li>OP vodního zdroje 2. stupně</li> <li>OP vodního zdroje stupně 2a</li> <li>OP vodního zdroje stupně 2b</li> <li>OP vodního zdroje blíže neurčené</li> </ul>		<ul style="list-style-type: none"> <li>hranice ORP</li> <li>hranice obce</li> <li>hranice katastrálního území</li> </ul>	
<b>Plachy změn dle ÚP</b>		<b>Záměry z ÚP - dopravní infrastruktura</b>		<b>Vodní zdroje - stav</b>			
<ul style="list-style-type: none"> <li>plocha dopravní infrastruktury</li> <li>plocha smíšená výrobní</li> <li>plocha občanského vybavení</li> <li>plocha pro veřejná pohřebiště a související služby</li> <li>plocha pro tělovýchovu a sport</li> <li>plocha technické infrastruktury</li> <li>plocha výroby a skladování</li> <li>plocha pro drobnou výrobu a výrobní služby</li> <li>plocha vodní a vodohospodářská</li> <li>plocha zeleně</li> </ul>		<ul style="list-style-type: none"> <li>koridor dopravní infrastruktury</li> </ul>		<ul style="list-style-type: none"> <li>záplavové území Q100</li> <li>území zvláštní povodně pod vodním dílem</li> </ul>			
<b>Záměry z ÚP - technická infrastruktura</b>		<b>Záměry ze ZÚR - územní rezerva</b>		<b>Záplavová území - stav</b>			
<ul style="list-style-type: none"> <li>koridor technické infrastruktury</li> </ul>		<ul style="list-style-type: none"> <li>územní rezerva</li> </ul>		<ul style="list-style-type: none"> <li>záplavové území Q100</li> <li>území zvláštní povodně pod vodním dílem</li> </ul>			
<b>Současné využití území</b>		<b>Přírodní a kulturní památky - stav</b>					
<ul style="list-style-type: none"> <li>zastavěné území</li> <li>plochy výroby</li> <li>plochy občanského vybavení</li> </ul>		<ul style="list-style-type: none"> <li>přírodní památka</li> <li>OP přírodní památky</li> <li>nemovitá národní kulturní památka</li> </ul>					



Akce	IV. ÚPLNÁ AKTUALIZACE ÚAP Rozbor udržitelného rozvoje území 2016	Okres
Obec	ORP Kaplice Kaplice	Český Krumlov
Zpracovatel	Odbor životního prostředí a úřad územního plánování	prosinec 2016
Č. přílohy	Název přílohy	Měřítko
5	Problémy - Příčiny	1:30 000