

LEGENDA

STAV NÁVRH

STAV NÁVRH



HRANICE ŘEŠENÉHO ÚZEMÍ - SPRÁVNÍ ÚZEMÍ OBCE



HRANICE ORP



HRANICE KATASTRŮ



PLOCHY DOPRAVNÍ INFRASTRUKTURY - SILNIČNÍ DOPRAVA - KORIDOR DÁLNICE D3




PLOCHY DOPRAVNÍ INFRASTRUKTURY - SILNIČNÍ DOPRAVA - SILNICE I.TŘÍDY



PLOCHY DOPRAVNÍ INFRASTRUKTURY - DRÁŽNÍ DOPRAVA - IV. TRANZITNÍ ŽELEZNIČNÍ KORIDOR



PLOCHY DOPRAVNÍ INFRASTRUKTURY - DRÁŽNÍ DOPRAVA



PLOCHY DOPRAVNÍ INFRASTRUKTURY - DRÁŽNÍ DOPRAVA



PLOCHY DOPRAVNÍ INFRASTRUKTURY - DRÁŽNÍ DOPRAVA



PLOCHY DOPRAVNÍ INFRASTRUKTURY - DRÁŽNÍ DOPRAVA



KORIDOR ÚZEMNÍ REZERVY VTL PLYNOVODU KAPLICE – HORNÍ STROPNICE



KORIDOR ÚZEMNÍ REZERVY VTL PLYNOVODU KAPLICE – HORNÍ STROPNICE



CYKLOTRASA



CYKLOTRASA



AKTIVNÍ ZÓNA ZÁPLAVOVÉHO ÚZEMÍ



AKTIVNÍ ZÓNA ZÁPLAVOVÉHO ÚZEMÍ



AKTIVNÍ ZÓNA ZÁPLAVOVÉHO ÚZEMÍ




AKTIVNÍ ZÓNA ZÁPLAVOVÉHO ÚZEMÍ



AKTIVNÍ ZÓNA ZÁPLAVOVÉHO ÚZEMÍ



AKTIVNÍ ZÓNA ZÁPLAVOVÉHO ÚZEMÍ



AKTIVNÍ ZÓNA ZÁPLAVOVÉHO ÚZEMÍ



AKTIVNÍ ZÓNA ZÁPLAVOVÉHO ÚZEMÍ



AKTIVNÍ ZÓNA ZÁPLAVOVÉHO ÚZEMÍ



AKTIVNÍ ZÓNA ZÁPLAVOVÉHO ÚZEMÍ



AKTIVNÍ ZÓNA ZÁPLAVOVÉHO ÚZEMÍ



AKTIVNÍ ZÓNA ZÁPLAVOVÉHO ÚZEMÍ




AKTIVNÍ ZÓNA ZÁPLAVOVÉHO ÚZEMÍ



AKTIVNÍ ZÓNA ZÁPLAVOVÉHO ÚZEMÍ



AKTIVNÍ ZÓNA ZÁPLAVOVÉHO ÚZEMÍ



AKTIVNÍ ZÓNA ZÁPLAVOVÉHO ÚZEMÍ



AKTIVNÍ ZÓNA ZÁPLAVOVÉHO ÚZEMÍ



AKTIVNÍ ZÓNA ZÁPLAVOVÉHO ÚZEMÍ



AKTIVNÍ ZÓNA ZÁPLAVOVÉHO ÚZEMÍ



AKTIVNÍ ZÓNA ZÁPLAVOVÉHO ÚZEMÍ



AKTIVNÍ ZÓNA ZÁPLAVOVÉHO ÚZEMÍ



AKTIVNÍ ZÓNA ZÁPLAVOVÉHO ÚZEMÍ



AKTIVNÍ ZÓNA ZÁPLAVOVÉHO ÚZEMÍ



AKTIVNÍ ZÓNA ZÁPLAVOVÉHO ÚZEMÍ



AKTIVNÍ ZÓNA ZÁPLAVOVÉHO ÚZEMÍ



AKTIVNÍ ZÓNA ZÁPLAVOVÉHO ÚZEMÍ



AKTIVNÍ ZÓNA ZÁPLAVOVÉHO ÚZEMÍ



AKTIVNÍ ZÓNA ZÁPLAVOVÉHO ÚZEMÍ



AKTIVNÍ ZÓNA ZÁPLAVOVÉHO ÚZEMÍ



AKTIVNÍ ZÓNA ZÁPLAVOVÉHO ÚZEMÍ



AKTIVNÍ ZÓNA ZÁPLAVOVÉHO ÚZEMÍ

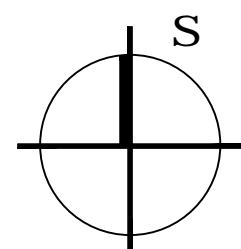


AKTIVNÍ ZÓNA ZÁPLAVOVÉHO ÚZEMÍ



ZMĚNA Č.2 ÚP KAPLICE

06 VÝKRES ŠIRŠÍCH VZTAHŮ



M 1:50000

SPRÁVNÍ ORGÁN, KTERÝ ÚZEMNÍ PLÁN NEBO JEHO ZMĚNU VYDAL: ZASTUPITELSTVO MĚSTA KAPLICE	
DATUM NABYTÍ ÚČINNOSTI POSLEDNÍ ZMĚNY: 31.12.2020	
JMÉNO, PŘÍJMENÍ A FUNKCE OPRÁVNĚNÉ ÚŘEDNÍ OSOBY POŘIZOVATELE: ING. LUKÁŠ BODNÁR, TAJEMNÍK MĚÚ KAPLICE	
PODPIS :	OTISK ÚŘEDNÍHO RAZÍTKA :

č.v. 06



SP STUDIO, s.r.o.
ARCHITEKTONICKÁ KANCELÁŘ
BUDĚJOVICKÁ 58, ČESKÝ KRUMLOV
TEL.: 380711315, e-mail: rampas@spstudio.cz

SP Studio, s.r.o.,
architektonická kancelář, Budějovická 58, Č. Krumlov
tel.: 370 711315, e-mail: rampas@spstudio.cz

PROJEKTANT ING. ARCH. JIŘÍ RAMPAS ČKA 02603		
AUTOR ING. ARCH. JIŘÍ RAMPAS		
VYPRACOVAL ZDENKA KOHOUTOVÁ KRISTÝNA BOUŠKOVÁ		
OBJEDNATEL / POŘIZOVATEL MĚÚ KAPLICE, MĚSTO KAPLICE		
AKCE ZMĚNA Č.2 ÚP KAPLICE	STUPEŇ ÚPD	
	DATUM 12/2020	
	Č. ZAKÁZKY SP 2018/27	
VÝKRES VÝKRES ŠIRŠÍCH VZTAHŮ	MĚŘÍTKO 1:50000	Č. VÝKRESU 06