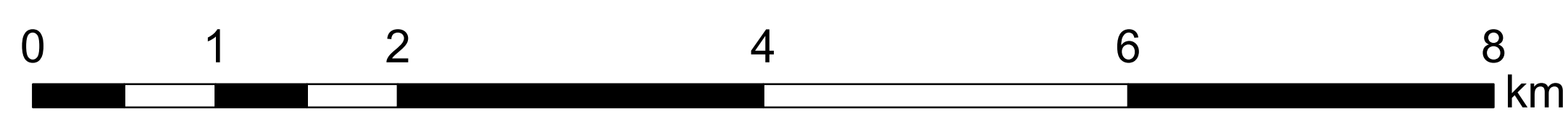
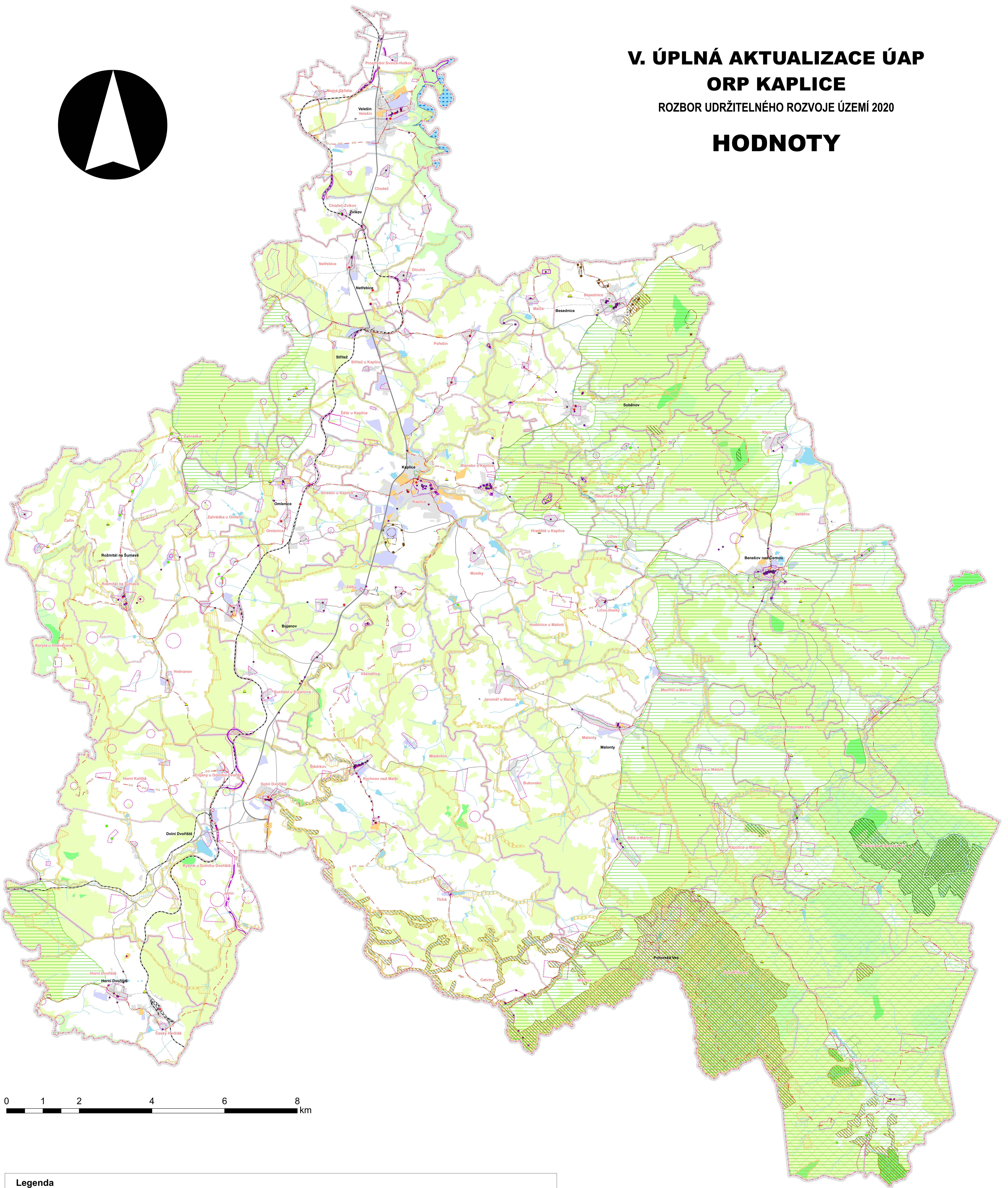



V. ÚPLNÁ AKTUALIZACE ÚAP ORP KAPLICE ROZBOR UDRŽITELNÉHO ROZVOJE ÚZEMÍ 2020 HODNOTY



Legenda

KULTURNÍ HODNOTY

- nemovitá kulturní památka
- nemovitá národní kulturní památka
- historicky významná stavba
- architektonicky významná stavba
- místo významné události
- ▲ vyhlídkový bod
- městská památková zóna
- nemovitá kulturní památka
- nemovitá národní kulturní památka
- historicky významná stavba, soubor
- významná stavební dominanta
- architektonicky cenná stavba, soubor
- území s archeologickými nálezy
- místo významné události

PŘÍRODNÍ HODNOTY

- památný strom
- ložisko nerostných surovin
- chráněné ložiskové území
- ložisko nerostných surovin
- významný krajinný prvek registrovaný
- národní přírodní rezervace
- přírodní rezervace
- přírodní park
- přírodní památka
- Natura 2000 - evropsky významná lokalita
- Natura 2000 - ptačí rezervace
- retenční prostor s odtokem

ÚSES

- nadregionální centrum
- nadregionální koridor
- regionální centrum
- regionální koridor
- lokální centrum
- lokální koridor

CIVILIZAČNÍ HODNOTY

- kultura
 - občanské vybavení
 - hasičská, policejní stanice
 - služby
 - sport
 - ubytování
 - veřejná správa
 - vzdělávání
 - zdravotnictví
- Doprava**
- silnice I. třídy
 - silnice II. třídy
 - silnice III. třídy
 - místní a účelové komunikace
 - trať celostátní
 - trať regionální
 - železniční vlečka
 - cyklostezka

Zástavba

- plochy výroby
- plochy občanského vybavení
- zastavěné území

PODKLADOVÁ MAPA


- hranice ORP
- hranice obce
- hranice KÚ

Voda

- vodní tok
- vodní nádrž

Lesy

- lesy ochranné
- les zvláštního určení
- lesy hospodářské



Akce	V. ÚPLNÁ AKTUALIZACE ÚAP Rozbor udržitelného rozvoje území 2020	Okres
Obec	ORP Kaplice Kaplice	Český Krumlov
Zpracovatel TKP gno, s.r.o. Plánská 1854/6 370 07 České Budějovice	Odbor životního prostředí a úřad územního plánování	prosinec 2020
Č. přílohy	Název přílohy	Měřítko
1	Hodnoty	1:30 000