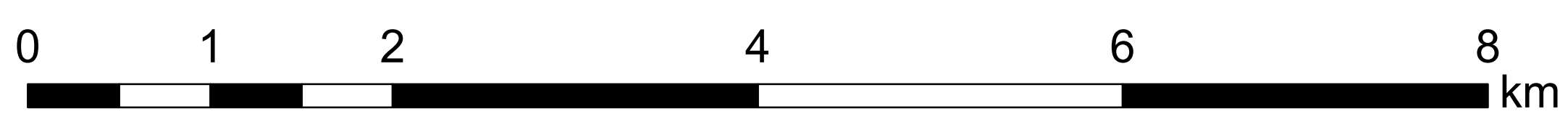
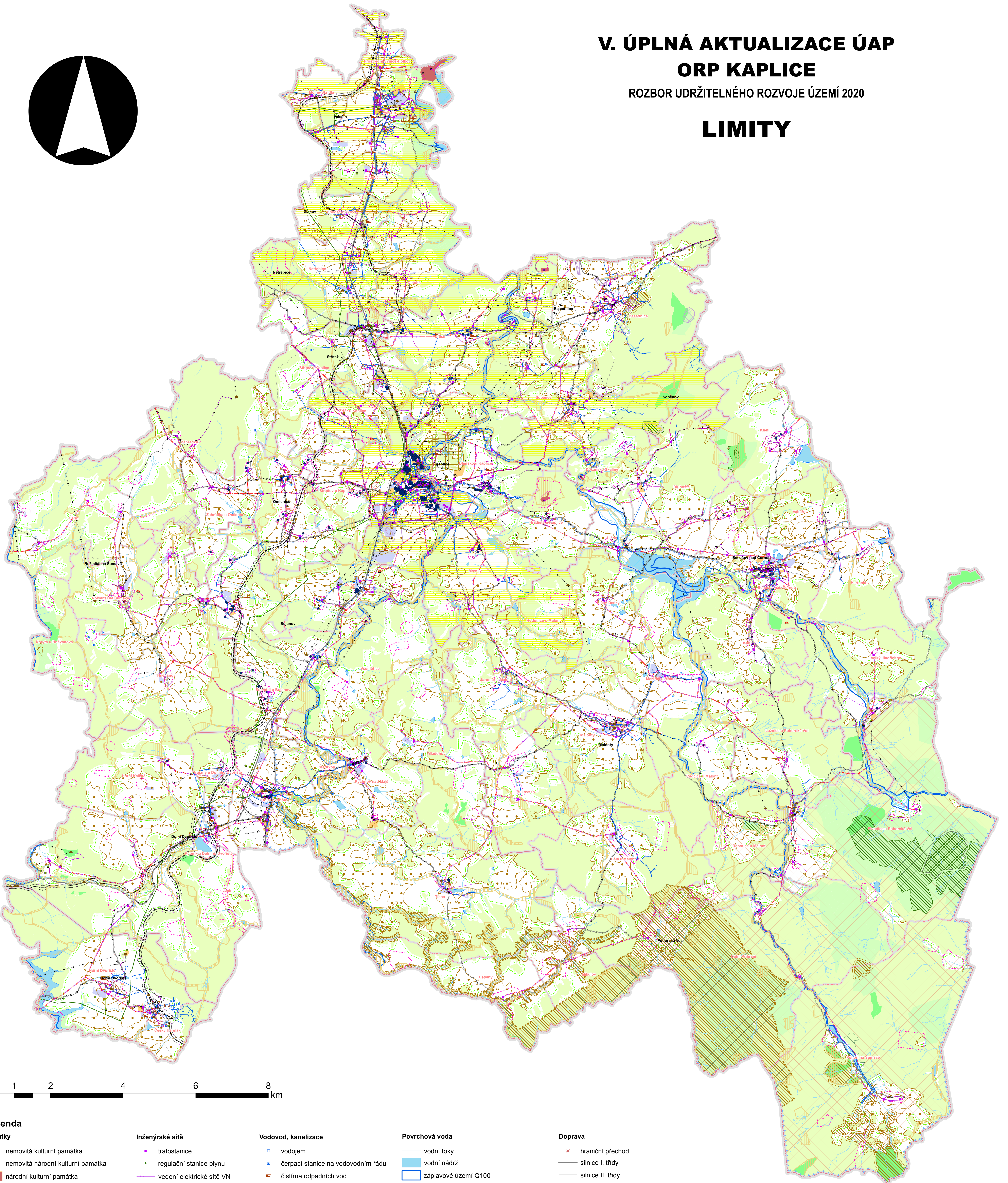



V. ÚPLNÁ AKTUALIZACE ÚAP ORP KAPLICE

ROZBOR UDRŽITELNÉHO ROZVOJE ÚZEMÍ 2020

LIMITY



Legenda

Památky

- nemovitá kulturní památka
- nemovitá národní kulturní památka
- národní kulturní památka
- městská památková zóna
- území s archeologickými nálezy

ÚSES

- nadregionální centrum
- nadregionální koridor
- regionální centrum
- regionální koridor
- lokální centrum
- lokální koridor

Příroda

- národní přírodní rezervace
- přírodní rezervace
- OP přírodní rezervace
- přírodní památka
- OP přírodní památky
- Natura 2000 - evropsky významná lokalita
- Natura 2000 - ptačí rezervace

Inženýrské sítě

- trafostanice
- regulační stanice plynu
- vedení elektrické sítě VN
- vedení elektrické sítě - ostatní
- plynovod NTL a STL
- plynovod VTL
- plynovod - katodová ochrana
- teplovod
- OP trafostanice
- OP el. vedení
- OP objektu zásobování plynem
- BP objektu zásobování plynem
- OP plynovodu

Půdní a lesní fond

- lesy ochranné
- lesy zvláštního určení
- lesy hospodářské
- vzdálenost 50 m od okraje lesa
- BPEJ - 1. třída ochrany
- BPEJ - 2. třída ochrany

Vodovod, kanalizace

- vodojem
- čerpací stanice na vodovodním řádu
- čistírna odpadních vod
- vodovod
- kanalizace
- čistírna odpadních vod
- OP objektu kanalizace

Spoje

- vysílač
- nespécifikované kom. zařízení
- komunikační vedení
- radiové směrové spoje

Podzemní voda

- OP vodního zdroje 1. stupně
- OP vodního zdroje 2. stupně
- OP vodního zdroje stupně 2a
- OP vodního zdroje stupně 2b
- OP vodního zdroje blíže neurčené
- chráněná oblast přirozené akumulace podzemních vod
- zranitelná oblast

Povrchová voda

- vodní toky
- vodní nádrž
- záplavové území Q100
- záplavové území Q20
- záplavové území Q5
- aktivní zóna záplavového území
- území zvláštní povodně pod vodním dílem

Geologie

- staré důlní dílo
- poddolované území
- stará ekologická zátěž
- halda
- skládka
- dobývací prostory těžené
- chráněné ložiskové území
- ložisko nerostných surovin
- poddolované území
- halda
- skládka

Současné využití území

- plochy výroby
- plochy občanského vybavení

Doprava


- hraniční přechod
- silnice I. třídy
- silnice II. třídy
- silnice III. třídy
- místní a účelové komunikace
- železnice celostátní
- železnice regionální
- železniční vlečka
- OP silnice I. třídy
- OP silnice II. a III. třídy
- OP železnice

Krizové řízení

- objekt důležitý pro obranu státu
- objekt civilní ochrany
- objekt Policie ČR

Hranice

- hranice ORP
- hranice KÚ
- hranice obce



Akce	V. ÚPLNÁ AKTUALIZACE ÚAP Rozbor udržitelného rozvoje území 2020	Okres
Obec	ORP Kaplice Kaplice	Český Krumlov
Zpracovatel TKP geo, s.r.o. Plánská 1854/6 370 07 České Budějovice	Odbor životního prostředí a úřad územního plánování	prosinec 2020
Č. přílohy	Název přílohy	Měřítko
2	Limity	1:30 000