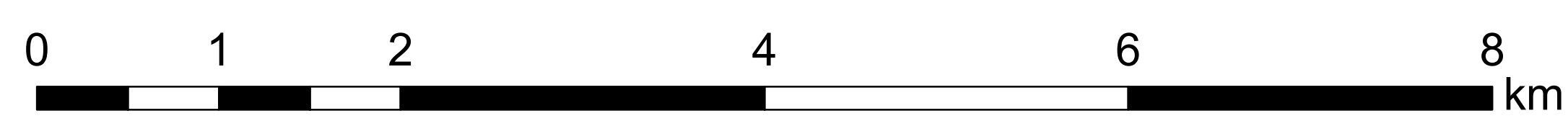
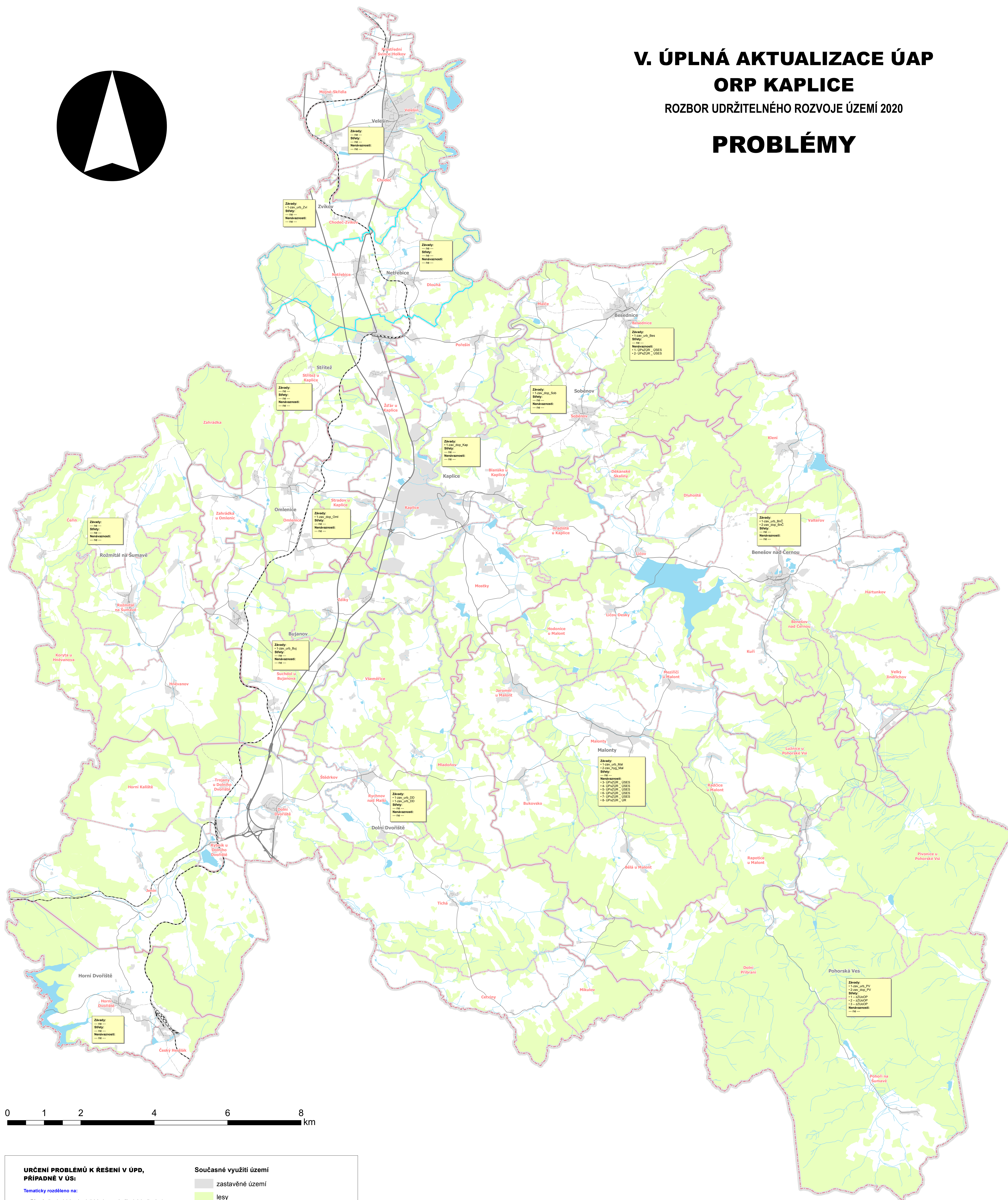



V. ÚPLNÁ AKTUALIZACE ÚAP ORP KAPLICE ROZBOR UDRŽITELNÉHO ROZVOJE ÚZEMÍ 2020 PROBLÉMY



URČENÍ PROBLÉMŮ K ŘEŠENÍ V ÚPD, PŘÍPADNĚ V ÚS:

Tematicky rozděleno na:

- **Závady** (hygienické, urbanistické, dopravní, přírodní, krajinné...)
- **Sítě** (záměr s hodnotou, záměr s limitem, záměr mezi sebou)
- **Nenávaznosti** na sousední ÚPD (ÚSES, dopravní a technická infrastruktura), nenávaznosti na nadřazenou ÚPD

Ve výkrese je každá OBEC označena žlutým štítkem s výpisem závad, sítí a nenávazností (viz. níže žluté rámečky). Vyvěšování jednotlivých kódů je popsáno v textové části rozboru.

Závady:
1-zav_ub_MU
2-zav_ub_ML
Sítě:
- síť
Nenávaznosti:
-3-UPZUR_ÚSES
-4-UPZUR_ÚSES
-5-UPZUR_ÚSES
-6-UPZUR_ÚSES

Současné využití území


- zastavěné území
- lesy
- Vodní tok
- Vodní plocha

Doprava

- silnice I. třídy
- silnice II. třídy
- silnice III. třídy
- místní a účelové komunikace
- trať celostátní
- trať regionální

Hranice

- hranice ORP
- hranice obce
- hranice katastrálního území



| | | |
|--|--|----------------------|
| Akce | V. ÚPLNÁ AKTUALIZACE ÚAP Rozbor udržitelného rozvoje území 2020 | Okres |
| Obec | ORP Kaplice Kaplice | Český Krumlov |
| Zpracovatel TKP gno, s.r.o. Plánská 1854/6 370 07 České Budějovice | Odbor životního prostředí a úřad územního plánování | prosinec 2020 |
| Č. přílohy | Název přílohy | Měřítko |
| 4 | Problémy | 1:30 000 |