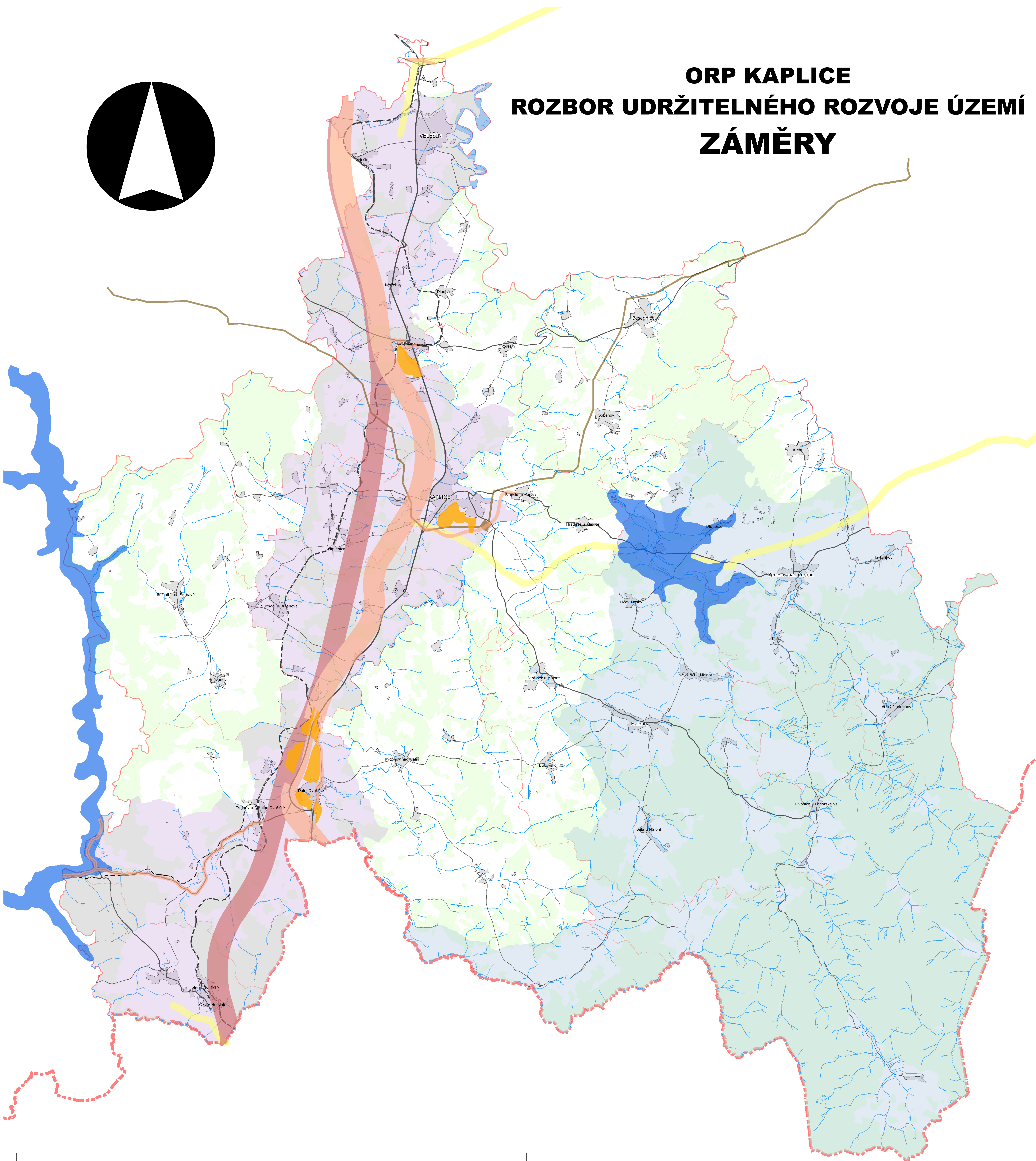



ORP KAPLICE ROZBOR UDRŽITELNÉHO ROZVOJE ÚZEMÍ ZÁMĚRY



Legenda

Rozvojové plochy

ZÁMĚRY ZÚR - DOPRAVA

DRUH

- železniční doprava
- silniční doprava

ZÁMĚRY ZÚR - TECH. INF.

DRUH

- ÚR plyn
- Vodní nádrž
- Elektrická energie

DÁLNIČE A SILNICE I.TŘÍDY

TYP

- Dálnice včetně ochranného pásma
- Silnice I.třídy včetně ochranného pásma

SILNICE II. A III. TŘÍDY


TYP

- Silnice II.třídy včetně ochranného pásma
- Silnice III.třídy včetně ochranného pásma

ŽELEZNICE

TYP

- Celostátní železnice včetně ochranného pásma
- Regionální železnice včetně ochranného pásma
- Úzkokolejné železnice včetně ochranného pásma
- Zpřesněné vymezení rozvojové osy republikového významu - OS
- Vymezení specifických oblastí nadmístního významu - N-SOB
- Vodní tok
- Vodní nádrž
- Zastavěné území
- LESY
- Hranice státu
- Hranice kraje
- Hranice obcí s rozšířenou působností
- Hranice obcí



Akce	RURÚ	Okres
Obec	ORP Kaplice	Český Krumlov
Zpracovatel	Kaplice Odbor územního plánování Kaplice	říjen 2008
Č. přílohy	Název přílohy Záměry	Měřítko 1:30 000
3		