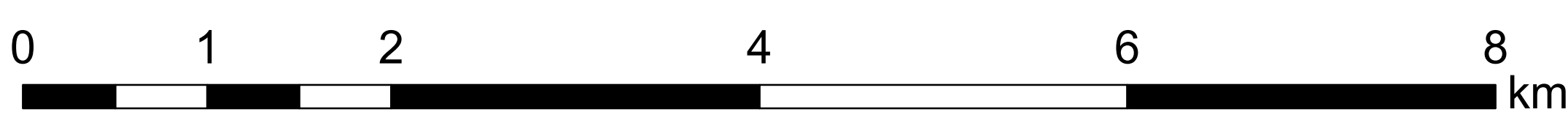
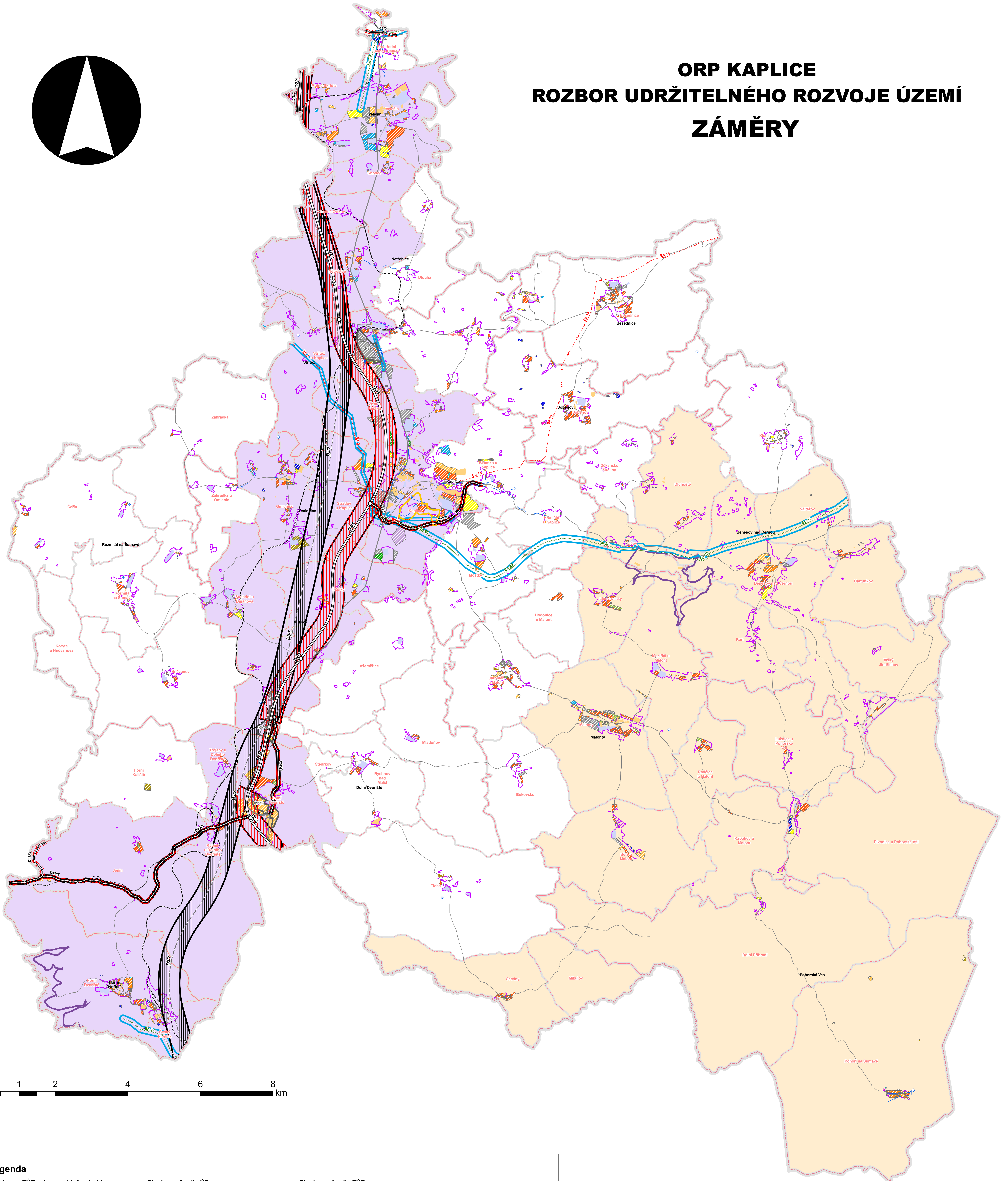


# ORP KAPLICE ROZBOR UDRŽITELNÉHO ROZVOJE ÚZEMÍ ZÁMĚRY



## Legenda

### Záměry ze ZÚR - dopravní infrastruktura

- hraniční přechod
- mimoúrovňňová křižovatka
- rychlostní silnice
- ostatní silnice
- železnice
- železnice
- silnice

### Záměry ze ZÚR - technická infrastruktura

- trafostanice
- ▲ čistírna odpadních vod
- ◆ vodní zdroj
- ◆ čerpací stanice na vodovodním řádu
- ◆ úodojem
- ◆ úpravna vody
- elektrické vedení VN
- vodovod
- plynovod

### Plochy změn dle ÚP

- bydlení
- systemu sídelní zeleně
- vodní a vodohospodářské
- technické infrastruktury
- veřejných prostranství
- specifické
- dopravní infrastruktury
- smíšené nezastavěného území
- smíšené výrobní
- lesní
- těžby nerostů
- zemědělské
- smíšené obytné
- občanského vybavení
- rekreace
- výroby a skladování
- rozvojové osy republikového významu
- specifické oblasti nadmístního významu

### Plochy změn dle ZÚR

- smíšené obytné
- komerční a průmyslové
- dopravní infrastruktury
- technické infrastruktury
- specifické

### Současné využití území


- zastavěné území
- plochy výroby
- plochy občanského vybavení

### Doprava - stav

- silnice I. třídy
- silnice II. třídy
- silnice III. třídy
- železnice celostátní
- železnice regionální

### Hranice

- hranice ORP
- hranice obce
- hranice KÚ



RURÚ - aktualizace		
Akce	ORP Kaplice	Okres
Obec	Kaplice	Český Krumlov
Zpracovatel	Odbor životního prostředí a úřad územního plánování	říjen 2012
Č. přílohy	Název přílohy	Měřítko
3	Záměry	1:30 000